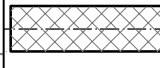



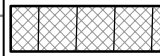


















### LEGENDA

-  - jezdnia - nawierzchnia utwardzona (asfalt)
-  - powierzchnia biologicznie czynna
-  - chodnik rynku - nawierzchnia utwardzona (bruk kamienny - kostka granitowa szaro-żółta)
-  - chodnik oraz zjazd- nawierzchnia utwardzona (kostka betonowa chodnik - szara, zjazd - czerwona)
-  - parkingi - nawierzchnia utwardzona (kostka granitowa - szara)
-  - drzewa istniejące
-  - drzewa projektowane
-  - krzewy projektowane
-  - projektowana studnia
-  - pomnik
-  - płyta pamiątkowa
-  - projektowana wiatła przystankowa z punktem informacyjnym
-  - projektowana toaleta publiczna
-  - projektowane ławki
-  - projektowane stałe kosze na śmieci
-  - projektowane oprawy oświetleniowe parkowe
-  - projektowane oprawy oświetleniowe uliczne
-  - projektowane obniżenie krawężnika
-  - istniejące obiekty przeznaczone do przeniesienia
-  - wejścia do projektowanych obiektów

- Projektowana roślinność:
- 1 - Acer platanoides /Klon Zwyczajny/ 'Globosum' - 21szt.
  - 2 - Crataegus x media /Głóg pośredni/ 'Paul's Scarlet' - 10szt.
  - 3 - Chamaecyparis lawsoniana /Cyprysyk Lawsona/ 'Columnaris' - 8szt.
  - 4 - Spiraea x cinerea /Tawuła szara/ 'Grefshiem' - 28szt.
  - 5 - Potentilla fruticosa /Pięciornik krzewiasty/ 'Mango Tango' 65szt.
  - 6 - Potentilla fruticosa /Pięciornik krzewiasty/ 'Marian Red Robin' - 84szt.
  - 7 - Robinia pseudoacacia /Robinia biała/ - 4szt.
  - 8 - Tilia cordata /Lipa drobnolistna/ - 1szt.
  - 9 - Fraxinus excelsior /Lecion wyniośliwy/ - 2szt

|  |  |                  |   |
|--|--|------------------|---|
| PRACOWNIA PROJEKTOWA F-11, UL. OLSZANSKA 7A, 31 - 513 KRAKÓW |  |                  |   |
| INWESTOR   | Gmina Nowy Korczyn<br>ul. Krakowska 1<br>28-136 Nowy Korczyn   |                  |   |
| ADRES OBIEKTU  | Nowy Korczyn, powiat buski, woj. świętokrzyskie, działki nr:<br>1270, 1621, 2007, 1247, 1252, 1253, 1254, 1255, 1256, 1257, 1258, 1261, 1599, 1841, 1843, 2021, 2022, 2023,<br>2025, 1180/1, 1180/4, 1145, 1180/3, 1263, 1264, 1268, 1842, 1174/2, 1271  |                  |   |
| RODZAJ PROJEKTU  | PROJEKT WYKONAWCZY   |                  |   |
| TEMAT  | REWITALIZACJA MIEJSCOWOŚCI NOWY KORCZYN POLEGAJĄCA NA:<br>budowie sieci oświetlenia ulicznego, budowie i przebudowie sieci kanalizacji opadowej, przebudowie sieci wodociągowej,<br>przebudowie jezdni, chodników i nawierzchni utwardzonych, budowie parkingów, budowie wiaty przystankowej i toalet,<br>przebudowie budynku magazynowego, budowie przystanki kajakowej (etap I) oraz budowie ciągu spacerowego wraz ze schodami terenowymi (etap II) |                  | Skala<br>1:500  |
| TRESC RYSUNKU  | Projektowana roślinność - rynek  | Nr uprawnień     | Podpis  Data 08/2012 |
| PROJEKTOWAŁ  | dr inż. arch. Marcin Furtak  | MPOIA /04/1/2008 | Branża ARCHITEKTURA   |
| OPRACOWAŁ  | mgr inż. Michał Oprzonek   |                  | Rysunek nr  |
| SPRAWDZIŁ  | mgr inż. arch. Katarzyna Florek  | 421/2001         | Z3  |